

Heure
départ
fictif

12:00



Itinéraire et horaire DIMANCHE 24 MARS 2019

Décalage caravane	Vitesse évaluée 1	Vitesse évaluée 2	Vitesse évaluée 3
----------------------	----------------------	----------------------	----------------------


1:30	40	42	44
------	----	----	----

ITINERAIRE TOTAL 204.1





ITINERAIRE REEL 198.0

1:00

KM	reste	Reperes techniau	Villes & Points de passage	caravane	40km/h	42km/h	44km/h
0.0	204.1		DENAIN Ligne de Départ et d'Arrivée	10:30	12:00	12:00	12:00
0.1	204.0		ROND POINT A droite Entrée Sud	10:30	12:00	12:00	12:00
0.3	203.8		ROND POINT (Pompe a essence Carrefour)	10:30	12:00	12:00	12:00
0.7	203.4		Passerelle en bois	10:31	12:01	12:01	12:00
1.0	203.1		ROND POINT, (Salle Villars) D955	10:31	12:01	12:01	12:01
1.1	203.0		DEPART 5Km PONT SUR L'ESCAUT D955	10:31	12:01	12:01	12:01
1.3	202.8		ROND POINT Delattre de Tass.	10:31	12:01	12:01	12:01
1.3	202.8		A gauche, rue de l'Escaut	10:31	12:01	12:01	12:01
1.7	202.4		Halte garderie	10:32	12:02	12:02	12:02
2.0	202.0		DEPART 4Km	10:33	12:03	12:03	12:02
2.3	201.8		ROND POINT, à gauche sur D40	10:33	12:03	12:03	12:03
2.5	201.6		PONT SUR L'ESCAUT D955	10:33	12:03	12:03	12:03
2.8	201.3		Feux tricolores D 40/rue Deslinsel	10:34	12:04	12:04	12:03
3.0	201.0		DEPART 3 Km	10:34	12:04	12:04	12:04
3.2	200.9		Feux tricolores D40/rue Paul-Elie Casanova	10:34	12:04	12:04	12:04
3.2	200.9		Rue Paul Bert D40	10:34	12:04	12:04	12:04
3.6	200.5		Feux tricolores D40/route d'Oisy	10:35	12:05	12:05	12:04
4.0	200.0		Rails Tram DEPART 2Km	10:35	12:06	12:05	12:05
4.2	199.9		Rond-point D40/rue des Coopérateurs	10:36	12:06	12:06	12:05
4.2	199.9		Route d'Haveluy D40	10:36	12:06	12:06	12:05
4.6	199.4		Rond-point Déchèterie D40	10:36	12:07	12:06	12:06
5.0	199.0		DEPART 1 Km SORTIE VERS HAVELUY	10:37	12:07	12:07	12:06
5.0	199.0		HAVELUY D40	10:37	12:07	12:07	12:06
5.0	199.0		Rue Jean Jaurès	10:37	12:07	12:07	12:06
0.0	198.0		DEPART REEL ARRETE PLACE D'HAVELUY	10:38	12:09	12:08	12:08
1.0	197.0		Sortie, vers Wallers	10:40	12:10	12:10	12:09
1.6	196.4		WALLERS D 40	10:41	12:11	12:11	12:10
1.6	196.4		rue Gustave Delory D 40	10:41	12:11	12:11	12:10
2.3	195.7		Feux tricolores à gauche	10:42	12:12	12:12	12:11
2.3	195.7		rue Marcel Danna D 13	10:42	12:12	12:12	12:11
2.6	195.4		rue Matteoti D 13	10:42	12:13	12:12	12:11
3.6	194.4		sortie vers Helesmes D 13	10:43	12:14	12:13	12:13
4.5	193.5		HELESMES D 13	10:45	12:15	12:15	12:14
4.5	193.5		rue de l'égalité D 13	10:45	12:15	12:15	12:14
5.1	192.9		A gauche, rue Jean Jaurès D955	10:46	12:16	12:16	12:15
5.7	192.3		A droite, rue d'Escaudain D281	10:46	12:17	12:16	12:16
5.8	192.2		Sortie vers Escaudain	10:47	12:17	12:17	12:16
7.4	190.6		ESCAUDAIN	10:49	12:20	12:19	12:18
7.4	190.6		rue Jeanne Bouchet	10:49	12:20	12:19	12:18
8.4	189.6		rue Ledru-Rollin	10:50	12:21	12:20	12:19
8.5	189.5		Rue JeanJaurès	10:50	12:21	12:20	12:19
8.6	189.4		Place Gambetta à droite rue Félicien Joly	10:51	12:22	12:21	12:20
9.1	188.9		à gauche rue Emile Zola	10:51	12:22	12:21	12:20
9.4	188.6		rond point à droite	10:52	12:23	12:22	12:21

9.4	188.6		avenue Jules Guesde	10:52	12:23	12:22	12:21
9.8	188.2		PASSAGE A NIVEAU	10:52	12:23	12:22	12:21
10.4	187.6		sortie vers Abscon D 645	10:53	12:24	12:23	12:22
11.4	186.6		ABSCON D645	10:55	12:26	12:25	12:23
11.4	186.6		rue Jean Jaurès D645	10:55	12:26	12:25	12:23
12.1	185.9		A gauche, Feux tricolores D645/D130	10:56	12:27	12:26	12:24
12.1	185.9		rue Jules Guesde D130	10:56	12:27	12:26	12:24
12.6	185.4		rue Bécar Clodomir	10:56	12:28	12:26	12:25
12.8	185.2		rue du 11 novembre	10:57	12:28	12:27	12:25
13.3	184.7		Rond point	10:57	12:29	12:27	12:26
13.3	184.7		route de Mastaing D130	10:57	12:29	12:27	12:26
13.7	184.3		Sortie vers Mastaing D130	10:58	12:29	12:28	12:27
14.9	183.1		MASTAING D130	11:00	12:31	12:30	12:28
14.9	183.1		Route d'Abscon D130	11:00	12:31	12:30	12:28
15.4	182.6		rue du 11 novembre	11:00	12:32	12:30	12:29
15.6	182.4		rue Jean Jaurès	11:01	12:32	12:31	12:29
16.0	182.0		rue Condorcet D 49	11:01	12:33	12:31	12:30
16.6	181.4		Sortie vers Marquette D 49	11:02	12:34	12:32	12:30
17.0	181.0		CHEVAL BLANC D49/D943	11:03	12:34	12:33	12:31
18.8	179.2		MARQUETTE D49	11:05	12:37	12:35	12:33
18.8	179.2		rue François Mitterand D49	11:05	12:37	12:35	12:33
19.1	178.9		à gauche rue wignolle Ledieu	11:06	12:37	12:36	12:34
19.7	178.3		rue de Marquette	11:06	12:38	12:36	12:35
19.9	178.1		sortie vers Wavrechain sous faulx	11:07	12:39	12:37	12:35
21.5	176.5		à droite carrefour D132/D148	11:09	12:41	12:39	12:37
22.8	175.2		WAVRECHAIN SOUS FAULX	11:11	12:43	12:41	12:39
22.8	175.2		rue de Bouchain D49	11:11	12:43	12:41	12:39
23.1	174.9		rue de Wasnes	11:11	12:43	12:41	12:39
23.6	174.4		sortie vers Wasnes	11:12	12:44	12:42	12:40
24.8	173.2		WASNES AU BAC	11:14	12:46	12:44	12:42
24.8	173.2		rue du Dr Calmette	11:14	12:46	12:44	12:42
25.6	172.4		à droite rue des Rotisseurs	11:15	12:47	12:45	12:43
25.9	172.1		sortie vers Fechain	11:15	12:48	12:45	12:43
27.6	170.4		FECHAIN D148	11:18	12:50	12:48	12:45
27.8	170.2		rond point	11:18	12:50	12:48	12:46
27.9	170.1		route d'hem-Lenglet	11:18	12:51	12:48	12:46
28.6	169.4		sortie vers Hem-Lenglet	11:19	12:52	12:49	12:47
29.1	168.9		HEM-LENGLET	11:20	12:52	12:50	12:48
29.1	168.9		rue de la Sensée	11:20	12:52	12:50	12:48
29.5	168.5		sortie vers Abancourt	11:20	12:53	12:50	12:48
30.0	168.0		KILOMETRE 30 panneau sortie Hem-lenglet	11:21	12:54	12:51	12:49
32.1	165.9		ABANCOURT	11:24	12:57	12:54	12:52
32.1	165.9		rue le moulin	11:24	12:57	12:54	12:52
32.7	165.3		la voie d'Abancourt	11:25	12:58	12:55	12:52
33.0	165.0		Lieu dit LA BOULETTE	11:25	12:58	12:55	12:53
33.2	164.8		à gauche rue de cambrai	11:26	12:58	12:56	12:53
33.4	164.6		sortie vers Bantigny	11:26	12:59	12:56	12:53
33.5	164.5		BANTIGNY	11:26	12:59	12:56	12:54
33.5	164.5		rue de Cambrai	11:26	12:59	12:56	12:54
34.1	163.9		à droite rue de la Chapelle	11:27	13:00	12:57	12:54
34.5	163.5		sortie vers Cuvillers D152	11:28	13:00	12:58	12:55
34.5	163.5		CUVILLERS	11:28	13:00	12:58	12:55
34.1	163.9		rue Camille Tribou	11:27	13:00	12:57	12:54
35.2	162.8		sortie vers Ewars	11:29	13:01	12:59	12:56

36.0	162.0		pont A2	11:30	13:03	13:00	12:57
37.0	161.0		EWARS D152	11:31	13:04	13:01	12:58
37	161.0		rue de Cuvillers	11:31	13:04	13:01	12:58
37.1	160.9		à gauche chemin de Paillencourt	11:31	13:04	13:01	12:58
37.5	160.5		SECTEUR PAVE à 1Km	11:32	13:05	13:02	12:59
38.5	159.5		ENTREE SECTEUR PAVE N°12	11:33	13:06	13:03	13:00
40.2	157.8		SORTIE SECTEUR PAVE N°12	11:36	13:09	13:06	13:03
40.2	157.8		PAILLENCOURT	11:36	13:09	13:06	13:03
40.2	157.8		rue de Cambrai	11:36	13:09	13:06	13:03
40.4	157.6		à droite rue Gilbert Betrancourt	11:36	13:09	13:06	13:03
41.2	156.8		rue d'Estrun	11:37	13:10	13:07	13:04
41.2	156.8		sortie vers Estrun	11:37	13:10	13:07	13:04
41.2	156.8		ESTRUN D71	11:37	13:10	13:07	13:04
41.7	156.3		grand rue	11:38	13:11	13:08	13:05
42.5	155.5		rue de l'église	11:39	13:12	13:09	13:06
43.1	154.9		Pont de la sensée	11:40	13:13	13:10	13:07
43.1	154.9		sortie vers Hordain	11:40	13:13	13:10	13:07
43.9	154.1		HORDAIN	11:41	13:15	13:11	13:08
44.2	153.8		rue de la rosière	11:41	13:15	13:11	13:08
44.3	153.7		rue Joliot Cure	11:42	13:15	13:12	13:08
44.4	153.6		rue des écoles	11:42	13:15	13:12	13:08
44.6	153.4		à droite rue de l'égalité	11:42	13:16	13:12	13:09
45.4	152.6		à gauche route nationale	11:43	13:17	13:13	13:10
45.5	152.5		à droite direction SEVELNORD	11:43	13:17	13:13	13:10
45.7	152.3		rue Ambroise Croizat	11:44	13:17	13:14	13:10
45.9	152.1		au rond point à gauche rue Alexandre Parodi	11:44	13:18	13:14	13:10
46.0	152.0		Avenue Marc Lefrancq	11:44	13:18	13:14	13:11
47.1	150.9		à droite rue d'Avesnes le sec	11:46	13:19	13:16	13:12
47.6	150.4		LIEU SAINT AMAND	11:46	13:20	13:16	13:13
48.2	149.8		à gauche rue Jean Jaurés	11:47	13:21	13:17	13:14
48.5	149.5		à gauche rue Albert Calmette	11:48	13:21	13:18	13:14
48.9	149.1		rue Louis Pasteur	11:48	13:22	13:18	13:15
49.6	148.4		pont A2	11:49	13:23	13:19	13:15
50.1	147.9		sortie vers Neuville sur escaut D630	11:50	13:24	13:20	13:16
52.0	146.0		NEUVILLE SUR ESCAUT	11:53	13:27	13:23	13:19
52.0	146.0		rue du 8 mai 1945	11:53	13:27	13:23	13:19
52.8	145.2		à gauche Rue Jean Jaurés	11:54	13:28	13:24	13:20
53.2	144.8		rue Henri Ghesquiére	11:54	13:28	13:24	13:20
53.4	144.6		sortie vers Louches	11:55	13:29	13:25	13:21
53.5	144.5		Pont de l'escaut	11:55	13:29	13:25	13:21
53.8	144.2		LOURCHES	11:55	13:29	13:25	13:21
53.9	144.1		rue Socrate D81	11:55	13:30	13:25	13:21
54.3	143.7		rue Lamendin	11:56	13:30	13:26	13:22
54.7	143.3		Feux tricolores à droite Rue Jean Jaurés D49	11:56	13:31	13:26	13:22
54.7	143.3		rue Jean Jaurés	11:56	13:31	13:26	13:22
56.1	141.9		Feux tricolores carrefour la Chapelle	11:58	13:33	13:28	13:24
56.3	141.7		sortie vers Escaudain	11:59	13:33	13:29	13:25
56.3	141.7		ESCAUDAIN	11:59	13:33	13:29	13:25
56.4	141.6		rue de Bouchain D49	11:59	13:33	13:29	13:25
56.4	141.6		sortie vers Denain	11:59	13:33	13:29	13:25
56.6	141.4		DENAIN	11:59	13:34	13:29	13:25
56.7	141.3		pont A21	11:59	13:34	13:29	13:25
56.9	141.1		rue Arthur Brunet	12:00	13:34	13:30	13:25
57.3	140.7		feux tricolores	12:00	13:35	13:30	13:26

57.9	140.1		1 er passage sur la ligne	12:01	13:36	13:31	13:27
58.0	140.0		ROND POINT A droite Entrée Sud	12:01	13:36	13:31	13:27
58.3	139.7		ROND POINT (Pompe a essence Carrefour)	12:02	13:36	13:32	13:27
58.9	139.1		ROND POINT, (Salle Villars) D955	12:02	13:37	13:32	13:28
59.0	139.0		PONT SUR L'ESCAUT D955	12:03	13:37	13:33	13:28
59.2	138.8		ROND POINT Delattre de Tass.	12:03	13:37	13:33	13:29
59.3	138.7		A gauche, rue de l'Escaut	12:03	13:38	13:33	13:29
60.2	137.8		ROND POINT, à gauche sur D40	12:04	13:39	13:34	13:30
60.4	137.6		PONT SUR L'ESCAUT D955	12:05	13:39	13:35	13:30
60.7	137.3		Feux tricolores D 40/rue Deslinsel	12:05	13:40	13:35	13:31
61.2	136.8		Feux tricolores D40/rue Paul-Elie Casanova	12:06	13:40	13:36	13:31
61.2	136.8		Rue Paul Bert D40	12:06	13:40	13:36	13:31
61.6	136.4		Feux tricolores à droite D40/route d'Oisy	12:06	13:41	13:36	13:32
61.6	136.4		route de Oisy	12:06	13:41	13:36	13:32
62.1	135.9		sortie vers Oisy	12:07	13:42	13:37	13:33
63.2	134.8		Rails Tram	12:09	13:43	13:39	13:34
64.8	133.2		OISY	12:11	13:46	13:41	13:36
64.8	133.2		rue de Denain	12:11	13:46	13:41	13:36
65.6	132.4		à droite rue des tilleuls	12:12	13:47	13:42	13:37
66.0	132.0		à gauche rue Martial Regniez	12:13	13:48	13:43	13:38
66.5	131.5		BELLAING	12:13	13:48	13:43	13:39
66.5	131.5		rond point tout droit rue du berger	12:13	13:48	13:43	13:39
67.1	130.9		rond point à droite rue Emile Zola	12:14	13:49	13:44	13:39
68.5	129.5		sortie vers Wallers	12:16	13:51	13:46	13:41
68.5	129.5		WALLERS	12:16	13:51	13:46	13:41
68.5	129.5		rue Emile Zola	12:16	13:51	13:46	13:41
68.8	129.2		à gauche rue Jean Dewaulle	12:17	13:52	13:47	13:42
69.5	128.5		rue Edouard Vaillant	12:18	13:53	13:48	13:43
70.2	127.8		rue Maurice Bouton	12:19	13:54	13:49	13:44
70.6	127.4		à gauche rue Jules Guesde	12:19	13:55	13:49	13:44
71.6	126.4		au rond point à droite rue Henri Durre	12:21	13:56	13:51	13:45
72.0	126.0		SECTEUR PAVE à 1Km	12:21	13:57	13:51	13:46
72.1	125.9		feu tricolore à droite rue Marcel Sembat	12:21	13:57	13:51	13:46
72.3	125.7		rue Jean Jaures	12:22	13:57	13:52	13:46
72.6	125.4		à gauche rue Victor Hugo	12:22	13:58	13:52	13:47
73.0	125.0		ENTREE SECTEUR PAVE N°11	12:23	13:58	13:53	13:47
73.6	124.4		PASSAGE A NIVEAU	12:23	13:59	13:53	13:48
74.7	123.3		SORTIE SECTEUR PAVE N°11	12:25	14:01	13:55	13:50
74.7	123.3		à gauche route d'Hasnon	12:25	14:01	13:55	13:50
75.9	122.1		PASSAGE A NIVEAU	12:27	14:03	13:57	13:51
76.0	122.0		sortie vers Helesmes	12:27	14:03	13:57	13:51
76	122.0		HELESMES	12:27	14:03	13:57	13:51
76	122.0		rue rogers Salengro	12:27	14:03	13:57	13:51
76.6	121.4		rue Jean Jaures	12:28	14:04	13:58	13:52
76.7	121.3		SECTEUR PAVE à 1Km	12:28	14:04	13:58	13:52
78.1	119.9		rue de l'égalité	12:30	14:06	14:00	13:54
78.6	119.4		sortie vers Wallers	12:31	14:07	14:01	13:55
78.6	119.4		RAVITAILLEMENT 12 Km	12:31	14:07	14:01	13:55
79.6	118.4		WALLERS	12:32	14:08	14:02	13:56
79.6	118.4		rue Mattéoti	12:32	14:08	14:02	13:56
79.7	118.3		à droite chemin d'Escaudain	12:32	14:08	14:02	13:57
79.7	118.3		ENTREE SECTEUR PAVE N°10	12:32	14:08	14:02	13:57
82.2	115.8		SORTIE SECTEUR PAVE N°10	12:36	14:12	14:06	14:00
82.2	115.8		HAVELUY	12:36	14:12	14:06	14:00


82.2	115.8		chemin d'Helesmes	12:36	14:12	14:06	14:00
82.4	115.6		à droite chemin d'Escaudain	12:36	14:12	14:06	14:00
82.8	115.2		sortie vers Denain	12:37	14:13	14:07	14:01
83.6	114.4		DENAIN D440	12:38	14:14	14:08	14:02
83.6	114.4		rue Alexandre Baudin	12:38	14:14	14:08	14:02
84.3	113.7		feux tricolore	12:39	14:15	14:09	14:03
84.3	113.7		route d'Escaudain	12:39	14:15	14:09	14:03
84.6	113.4		sortie vers Escaudain	12:39	14:16	14:09	14:03
85.7	112.3		ESCAUDAIN D 440	12:41	14:17	14:11	14:05
85.7	112.3		rue Camille Desmoulin	12:41	14:17	14:11	14:05
86.7	111.3		à gauche rue Victor Hugo	12:42	14:19	14:12	14:06
87	111.0		à droite rue Marcel Sembat	12:43	14:19	14:13	14:06
87.9	110.1		feu tricolore à gauche avenue Jules Guesde D 645	12:44	14:21	14:14	14:08
88.0	110.0		feu tricolore à droite rue Marcel Griffon	12:44	14:21	14:14	14:08
88.2	109.8		pont A21	12:44	14:21	14:14	14:08
88.2	109.8		ESCAUDAIN	12:44	14:21	14:14	14:08
88.2	109.8		rue Marcel Griffon	12:44	14:21	14:14	14:08
88.9	109.1		feu tricolore La Chapelle à gauche	12:45	14:22	14:15	14:09
88.9	109.1		rue de Bouchain D49	12:45	14:22	14:15	14:09
89.0	109.0		sortie vers Denain	12:45	14:22	14:15	14:09
89	109.0		DENAIN	12:45	14:22	14:15	14:09
89.3	108.7		Pont sur A21	12:46	14:23	14:16	14:10
89.5	108.5		rue Arthur Brunet	12:46	14:23	14:16	14:10
90.1	107.9		feux tricolores	12:47	14:24	14:17	14:11
90.6	107.4		2 eme passage sur la ligne	12:48	14:25	14:18	14:11
90.7	107.3		ROND POINT A droite Entrée Sud	12:48	14:25	14:18	14:12
90.7	107.3		ZONE DE COLLECTE	12:48	14:25	14:18	14:12
91.0	107.0		ROND POINT (Pompe a essence Carrefour)	12:48	14:25	14:18	14:12
91.0	107.0		RAVITAILLEMENT	12:48	14:25	14:18	14:12
91.6	106.4		ROND POINT, (Salle Villars) D955	12:49	14:26	14:19	14:13
91.8	106.2		PONT SUR L'ESCAUT D955	12:49	14:26	14:19	14:13
92	106.0		ROND POINT Delattre de Tass.	12:50	14:27	14:20	14:13
92	106.0		ZONE DE COLLECTE	12:50	14:27	14:20	14:13
92.3	105.7		sortie vers haulchin	12:50	14:27	14:20	14:14
92.3	105.7		HAULCHIN D955	12:50	14:27	14:20	14:14
92.5	105.5		sortie vers Douchy les mines	12:50	14:27	14:20	14:14
92.6	105.4		pont sur A2	12:51	14:28	14:21	14:14
93.1	104.9		DOUCHY LES MINES	12:51	14:28	14:21	14:15
93.1	104.9		rond point D955/RD630	12:51	14:28	14:21	14:15
93.2	104.8		rue d'Haspres	12:51	14:28	14:21	14:15
94.6	103.4		sortie vers Noyelles sur selle D955	12:53	14:31	14:23	14:17
96.0	102.0		Maison rouge à droite	12:55	14:33	14:25	14:19
96	102.0		voie Communale la Raperie	12:55	14:33	14:25	14:19
96.6	101.4		NOYELLES SUR SELLE	12:56	14:34	14:26	14:20
96.6	101.4		chemin de Noyelles	12:56	14:34	14:26	14:20
97.0	101.0		rue du pont	12:57	14:34	14:27	14:20
97.3	100.7		à gauche Grand'Rue	12:57	14:35	14:27	14:21
97.9	100.1		sortie vers Avesnes le sec D449	12:58	14:36	14:28	14:21
99.9	98.1		4 chemin tout droit D449	13:01	14:39	14:31	14:24
100.9	97.1		AVESNES LE SEC	13:02	14:40	14:32	14:25
100.9	97.1		SECTEUR PAVE à 1Km	13:02	14:40	14:32	14:25
100.9	97.1		route de Noyelles	13:02	14:40	14:32	14:25
101.2	96.8		à gauche rue de Bouchain	13:03	14:40	14:33	14:26
101.4	96.6		rue de Glatigny	13:03	14:41	14:33	14:26

101.6	96.4		à droite rue du Château	13:03	14:41	14:33	14:26
101.8	96.2		à droite rue Jean Bart	13:04	14:41	14:34	14:27
101.9	96.1		ENTREE SECTEUR PAVE N°9	13:04	14:42	14:34	14:27
104.2	93.8		ATTENTION PONT Hauteur maxi 3m	13:07	14:45	14:37	14:30
104.5	93.5		SORTIE SECTEUR PAVE N°9	13:08	14:45	14:38	14:30
104.5	93.5		HORDAIN	13:08	14:45	14:38	14:30
105.5	92.5		rue du Fossé des Loups	13:09	14:47	14:39	14:32
105.5	92.5		rond point à gauche	13:09	14:47	14:39	14:32
105.5	92.5		rue Ambroise Croizat	13:09	14:47	14:39	14:32
105.8	92.2		rond point	13:09	14:47	14:39	14:32
106	92.0		à droite direction D630	13:10	14:48	14:40	14:32
106.4	91.6		sortie vers bouchain	13:10	14:48	14:40	14:33
106.4	91.6		Route Nationale	13:10	14:48	14:40	14:33
106.9	91.1		rond point	13:11	14:49	14:41	14:34
107.2	90.8		BOUCHAIN	13:11	14:49	14:41	14:34
107.2	90.8		avenue de Bouchain D630	13:11	14:49	14:41	14:34
107.6	90.4		à gauche rue de la gare	13:12	14:50	14:42	14:35
107.8	90.2		rue louis Havez	13:12	14:50	14:42	14:35
108.5	89.5		Place des Trois Frères Vitoux	13:13	14:51	14:43	14:36
108.5	89.5		rue César Crombé	13:13	14:51	14:43	14:36
108.8	89.2		pont de l'Escaut	13:14	14:52	14:44	14:36
108.9	89.1		rue Léon Piérard	13:14	14:52	14:44	14:36
109.2	88.8		feu tricolore à gauche route de Marquette	13:14	14:52	14:44	14:37
110.2	87.8		sortie vers Wavrechain sous faulx	13:16	14:54	14:46	14:38
111.6	86.4		WAVRECHAIN SOUS FAULX	13:18	14:56	14:48	14:40
111.6	86.4		rue de Bouchain D49	13:18	14:56	14:48	14:40
111.9	86.1		rue de Wasnes	13:18	14:57	14:48	14:40
113.4	84.6		SECTEUR PAVE à 1Km	13:20	14:59	14:50	14:42
113.4	84.6		sortie vers Wasnes	13:20	14:59	14:50	14:42
113.6	84.4		WASNES AU BAC	13:21	14:59	14:51	14:43
113.6	84.4		rue du Dr Calmette	13:21	14:59	14:51	14:43
114.3	83.7		à droite rue des Rotisseurs	13:22	15:00	14:52	14:44
114.4	83.6		ENTREE SECTEUR PAVE N°8	13:22	15:00	14:52	14:44
115.9	82.1		SORTIE SECTEUR PAVE N°8	13:24	15:03	14:54	14:46
115.9	82.1		MARCQ EN OSTREVENT	13:24	15:03	14:54	14:46
115.9	82.1		rue du sergent Coleau	13:24	15:03	14:54	14:46
116.2	81.8		à droite rue de Marquette	13:24	15:03	14:54	14:46
116.6	81.4		Sortie vers Marquette	13:25	15:04	14:55	14:47
117.4	80.6		MARQUETTE EN OSTREVENT	13:26	15:05	14:56	14:48
117.4	80.6		rue du 8 mai 1945	13:26	15:05	14:56	14:48
117.6	80.4		rue pasteur	13:26	15:05	14:56	14:48
118	80.0		rue jules ferry	13:27	15:06	14:57	14:49
118.3	79.7		à droite rue Francois Miterrand	13:27	15:06	14:57	14:49
118.6	79.4		Sortie vers Mastaing	13:28	15:07	14:58	14:50
120.4	77.6		à gauche le cheval blanc route nationale	13:30	15:09	15:00	14:52
121.5	76.5		SECTEUR PAVE à 1Km	13:32	15:11	15:02	14:54
121.6	76.4		à droite route de Bouchain	13:32	15:11	15:02	14:54
122	76.0		à droite route de marquettes	13:33	15:12	15:03	14:54
122.5	75.5		ENTREE SECTEUR PAVE N°7	13:33	15:12	15:03	14:55
123.7	74.3		SORTIE SECTEUR PAVE N°7	13:35	15:14	15:05	14:57
123.7	74.3		ABSCON	13:35	15:14	15:05	14:57
123.7	74.3		route de Marquette	13:35	15:14	15:05	14:57
124.1	73.9		rond point	13:36	15:15	15:06	14:57
124.1	73.9		rue du 11 Novembre	13:36	15:15	15:06	14:57

124.7	73.3		à droite route Roeux	13:36	15:16	15:06	14:58
125.0	73.0		sortie vers Roeux	13:37	15:16	15:07	14:58
127.4	70.6		ROEULX	13:40	15:20	15:10	15:02
127.4	70.6		rue de l'égalité D330	13:40	15:20	15:10	15:02
128.1	69.9		à gauche rue Jean Jaurés D49	13:41	15:21	15:11	15:03
128.6	69.4		pont SNCF	13:42	15:22	15:12	15:03
128.8	69.2		sortie vers Lourches	13:42	15:22	15:12	15:03
128.9	69.1		Feux tricolores Rue Jean Jaurés D49	13:42	15:22	15:12	15:04
129.0	69.0		LOURCHES	13:43	15:22	15:13	15:04
129.0	69.0		rue Jean Jaurés	13:43	15:22	15:13	15:04
130.3	67.7		Feux tricolores carrefour la Chapelle	13:44	15:24	15:14	15:06
130.3	67.7		sortie vers Escaudain	13:44	15:24	15:14	15:06
130.3	67.7		ESCAUDAIN	13:44	15:24	15:14	15:06
130.4	67.6		rue de Bouchain D49	13:45	15:24	15:15	15:06
130.5	67.5		sortie vers Denain	13:45	15:24	15:15	15:06
130.5	67.5		DENAIN	13:45	15:24	15:15	15:06
130.6	67.4		pont A21	13:45	15:25	15:15	15:06
130.8	67.2		rue Arthur Brunet	13:45	15:25	15:15	15:06
131.5	66.5		feux tricolore	13:46	15:26	15:16	15:07
132	66.0		3 eme passage sur la ligne	13:47	15:27	15:17	15:08
132.1	65.9		ROND POINT A droite Entrée Sud	13:47	15:27	15:17	15:08
132.4	65.6		ROND POINT (Pompe a essence Carrefour)	13:47	15:27	15:17	15:08
133	65.0		ROND POINT, (Salle Villars) D955	13:48	15:28	15:18	15:09
133.1	64.9		PONT SUR L'ESCAUT D955	13:48	15:28	15:18	15:09
133.3	64.7		ROND POINT Delattre de Tass.	13:49	15:29	15:19	15:10
133.6	64.4		sortie vers Haulchin	13:49	15:29	15:19	15:10
133.6	64.4		HAULCHIN D955	13:49	15:29	15:19	15:10
133.8	64.2		sortie vers Douchy les mines	13:49	15:29	15:19	15:10
134.0	64.0		pont sur A2	13:50	15:30	15:20	15:11
134.5	63.5		DOUCHY LES MINES	13:50	15:30	15:20	15:11
134.5	63.5		rond point D955/RD630	13:50	15:30	15:20	15:11
134.6	63.4		rue d'Haspres	13:51	15:31	15:21	15:11
136.0	62.0		sortie vers Noyelles sur selle D955	13:53	15:33	15:23	15:13
137.2	60.8		Maison rouge à droite	13:54	15:34	15:24	15:15
137.2	60.8		voie Communale la Raperie	13:54	15:34	15:24	15:15
137.9	60.1		NOYELLES SUR SELLE	13:55	15:36	15:25	15:16
137.9	60.1		chemin de Noyelles	13:55	15:36	15:25	15:16
138.3	59.7		rue du pont	13:56	15:36	15:26	15:16
138.6	59.4		à gauche Grand'Rue	13:56	15:37	15:26	15:17
139.3	58.7		sortie vers Avesnes le sec D449	13:57	15:38	15:27	15:18
140.8	57.2		4 chemin tout droit D449	13:59	15:40	15:29	15:20
142.2	55.8		AVESNES LE SEC	14:01	15:42	15:31	15:22
142.2	55.8		SECTEUR PAVE à 1Km	14:01	15:42	15:31	15:22
142.2	55.8		route de Noyelles	14:01	15:42	15:31	15:22
142.5	55.5		à gauche rue de Bouchain	14:02	15:42	15:32	15:22
142.7	55.3		rue de Glatigny	14:02	15:43	15:32	15:22
143.0	55.0		à droite rue du Château	14:03	15:43	15:33	15:23
143.1	54.9		à droite rue Jean Bart	14:03	15:43	15:33	15:23
143.2	54.8		ENTREE SECTEUR PAVE N°6	14:03	15:43	15:33	15:23
145.6	52.4		ATTENTION PONT Hauteur Maxi 3m	14:06	15:47	15:36	15:26
145.9	52.1		SORTIE SECTEUR PAVE N°6	14:07	15:48	15:37	15:27
145.9	52.1		HORDAIN	14:07	15:48	15:37	15:27
145.9	52.1		rue du Fossé des Loups	14:07	15:48	15:37	15:27
146.8	51.2		rond point à gauche	14:08	15:49	15:38	15:28

146.9	51.1	rue Ambroise Croizat	14:08	15:49	15:38	15:28
147.1	50.9	rond point	14:08	15:49	15:38	15:28
147.4	50.6	à droite direction D630	14:09	15:50	15:39	15:29
147.6	50.4	sortie vers bouchain	14:09	15:50	15:39	15:29
147.6	50.4	Route Nationale	14:09	15:50	15:39	15:29
148.0	50.0	ARRIVEE 50 KM	14:10	15:51	15:40	15:30
148.2	49.8	rond point	14:10	15:51	15:40	15:30
148.5	49.5	BOUCHAIN	14:10	15:51	15:40	15:30
148.6	49.4	avenue de Bouchain D630	14:11	15:52	15:41	15:30
149.0	49.0	à gauche rue de la gare	14:11	15:52	15:41	15:31
149.1	48.9	rue louis Havez	14:11	15:52	15:41	15:31
149.8	48.2	Place des Trois Frères Vitoux	14:12	15:53	15:42	15:32
150.0	48.0	rue César Crombé	14:13	15:54	15:43	15:32
150.1	47.9	pont de l'Escaut	14:13	15:54	15:43	15:33
150.2	47.8	rue Léon Piérard	14:13	15:54	15:43	15:33
150.6	47.4	Feux tricolores à droite Rue des Frères Régnier	14:13	15:55	15:43	15:33
150.7	47.3	à gauche rue Emile Darthois D130	14:14	15:55	15:44	15:33
151.1	46.9	sortie vers Mastaing D130	14:14	15:55	15:44	15:34
151.3	46.7	SECTEUR PAVE à 1Km	14:14	15:56	15:44	15:34
152.3	45.7	MASTAING	14:16	15:57	15:46	15:36
152.3	45.7	rue Condorcet	14:16	15:57	15:46	15:36
152.3	45.7	ENTREE SECTEUR PAVE N°5	14:16	15:57	15:46	15:36
152.9	45.1	SORTIE SECTEUR PAVE N°5	14:17	15:58	15:47	15:36
152.9	45.1	rue Condorcet	14:17	15:58	15:47	15:36
153.1	44.9	à gauche rue Hubert Dumont	14:17	15:58	15:47	15:37
153.4	44.6	RAVITAILLEMENT 12 Km	14:17	15:59	15:47	15:37
153.6	44.4	chemin d'Emerchicourt sortie vers Abscon	14:18	15:59	15:48	15:37
154.5	43.5	SECTEUR PAVE à 1Km	14:19	16:00	15:49	15:39
154.6	43.4	à droite route de Bouchain D957	14:19	16:01	15:49	15:39
155.5	42.5	à droite route de Marquette	14:20	16:02	15:50	15:40
155.5	42.5	ENTREE SECTEUR PAVE N°4	14:20	16:02	15:50	15:40
156.7	41.3	SORTIE SECTEUR PAVE N°4	14:22	16:04	15:52	15:42
156.7	41.3	ABSCON	14:22	16:04	15:52	15:42
156.7	41.3	route de Marquette	14:22	16:04	15:52	15:42
157.2	40.8	rond point	14:23	16:04	15:53	15:42
157.2	40.8	rue du 11 Novembre	14:23	16:04	15:53	15:42
157.8	40.2	à droite route Roeux	14:24	16:05	15:54	15:43
158.0	40.0	sortie vers Roeux	14:24	16:06	15:54	15:43
160.5	37.5	ROEULX	14:28	16:09	15:58	15:47
160.5	37.5	rue de l'égalité D330	14:28	16:09	15:58	15:47
161.1	36.9	à gauche rue Jean Jaurés D49	14:28	16:10	15:58	15:48
161.7	36.3	pont SNCF	14:29	16:11	15:59	15:48
161.8	36.2	sortie vers Lourches	14:29	16:11	15:59	15:48
161.9	36.1	Feux tricolores Rue Jean Jaurés D49	14:30	16:12	16:00	15:49
162.0	36.0	LOURCHES	14:30	16:12	16:00	15:49
162.0	36.0	rue Jean Jaurés	14:30	16:12	16:00	15:49
163.3	34.7	Feux tricolores carrefour la Chapelle	14:32	16:14	16:02	15:51
163.3	34.7	sortie vers Escaudain	14:32	16:14	16:02	15:51
163.3	34.7	ESCAUDAIN	14:32	16:14	16:02	15:51
163.5	34.5	rue de Bouchain D49	14:32	16:14	16:02	15:51
163.5	34.5	sortie vers Denain	14:32	16:14	16:02	15:51
163.6	34.4	DENAIN	14:32	16:14	16:02	15:51
163.7	34.3	rue Arthur Brunet	14:32	16:14	16:02	15:51
163.9	34.1	Pont sur A21	14:32	16:15	16:02	15:51

164.5	33.5		feux tricolores	14:33	16:15	16:03	15:52
165.0	33.0		4 eme passage sur la ligne	14:34	16:16	16:04	15:53
165.1	32.9		ROND POINT A droite Entrée Sud	14:34	16:16	16:04	15:53
165.1	32.9		ZONE DE COLLECTE	14:34	16:16	16:04	15:53
165.4	32.6		ROND POINT (Pompe a essence Carrefour)	14:35	16:17	16:05	15:53
165.4	32.6		RAVITAILLEMENT	14:35	16:17	16:05	15:53
166.0	32.0		ROND POINT, (Salle Villars) D955	14:35	16:18	16:05	15:54
166.1	31.9		PONT SUR L'ESCAUT D955	14:36	16:18	16:06	15:54
166.3	31.7		ROND POINT Delattre de Tass.	14:36	16:18	16:06	15:55
166.3	31.7		ZONE DE COLLECTE	14:36	16:18	16:06	15:55
166.6	31.4		sortie vers Haulchin	14:36	16:19	16:06	15:55
166.6	31.4		HAULCHIN D955	14:36	16:19	16:06	15:55
166.8	31.2		sortie vers Douchy les mines	14:37	16:19	16:07	15:55
167.0	31.0		pont sur A2	14:37	16:19	16:07	15:56
167.4	30.6		DOUCHY LES MINES	14:37	16:20	16:07	15:56
167.5	30.5		rond point D955/RD630	14:38	16:20	16:08	15:56
167.6	30.4		rue d'Haspres	14:38	16:20	16:08	15:56
169.0	29.0		sortie vers Noyelles sur selle D955	14:40	16:22	16:10	15:58
169.2	28.8		Maison rouge à droite	14:40	16:22	16:10	15:59
169.2	28.8		voie Communale la Raperie	14:40	16:22	16:10	15:59
169.9	28.1		NOYELLES SUR SELLE	14:41	16:24	16:11	16:00
170.9	27.1		chemin de Noyelles	14:42	16:25	16:12	16:01
171.3	26.7		rue du pont	14:43	16:26	16:13	16:01
171.6	26.4		à gauche Grand'Rue	14:43	16:26	16:13	16:02
172.3	25.7		sortie vers Avesnes le sec D449	14:44	16:27	16:14	16:03
173.0	25.0		ARRIVEE 25 Km	14:45	16:28	16:15	16:04
173.2	24.8		4 chemin tout droit D449	14:46	16:28	16:16	16:04
174.2	23.8		AVESNES LE SEC	14:47	16:30	16:17	16:05
174.2	23.8		SECTEUR PAVE à 1Km	14:47	16:30	16:17	16:05
174.2	23.8		route de Noyelles	14:47	16:30	16:17	16:05
174.5	23.5		à gauche rue de Bouchain	14:48	16:30	16:18	16:06
174.7	23.3		rue de Glatigny	14:48	16:31	16:18	16:06
175.0	23.0		à droite rue du Château	14:48	16:31	16:18	16:06
175.1	22.9		à droite rue Jean Bart	14:48	16:31	16:18	16:07
175.2	22.8		ENTREE SECTEUR PAVE N°3	14:49	16:31	16:19	16:07
177.6	20.4		ATTENTION PONT Hauteur Maxi 3m	14:52	16:35	16:22	16:10
177.9	20.1		SORTIE SECTEUR PAVE N°3	14:52	16:36	16:22	16:10
177.9	20.1		HORDAIN	14:52	16:36	16:22	16:10
177.9	20.1		rue du Fossé des Loups	14:52	16:36	16:22	16:10
178.0	20.0		ARRIVEE 20 Km	14:53	16:36	16:23	16:11
178.7	19.3		rond point à gauche	14:54	16:37	16:24	16:12
178.8	19.2		rue Ambroise Croizat	14:54	16:37	16:24	16:12
179.1	18.9		rond point	14:54	16:37	16:24	16:12
179.4	18.6		à droite direction D630	14:55	16:38	16:25	16:12
179.6	18.4		sortie vers bouchain	14:55	16:38	16:25	16:13
179.6	18.4		Route Nationale	14:55	16:38	16:25	16:13
180.2	17.8		rond point	14:56	16:39	16:26	16:14
180.5	17.5		BOUCHAIN	14:56	16:39	16:26	16:14
180.6	17.4		avenue de Bouchain D630	14:56	16:40	16:26	16:14
181.0	17.0		à gauche rue de la gare	14:57	16:40	16:27	16:15
181.1	16.9		rue louis Havez	14:57	16:40	16:27	16:15
181.8	16.2		Place des Trois Frères Vitoux	14:58	16:41	16:28	16:16
182.0	16.0		rue César Crombé	14:58	16:42	16:28	16:16
182.1	15.9		pont de l'Escaut	14:58	16:42	16:28	16:16

182.2	15.8		rue Léon Piérard	14:59	16:42	16:29	16:16
182.6	15.4		Feux tricolores à droite Rue des Frères Régnier	14:59	16:43	16:29	16:17
182.7	15.3		à gauche rue Emile Darthois D130	14:59	16:43	16:29	16:17
183.1	14.9		sortie vers Mastaing D130	15:00	16:43	16:30	16:18
183.3	14.7		SECTEUR PAVE à 1Km	15:00	16:44	16:30	16:18
184.3	13.7		MASTAING	15:02	16:45	16:32	16:19
184.3	13.7		ENTREE SECTEUR PAVE N°2	15:02	16:45	16:32	16:19
184.9	13.1		SORTIE SECTEUR PAVE N°2	15:02	16:46	16:32	16:20
184.9	13.1		rue Condorcet	15:02	16:46	16:32	16:20
185.1	12.9		à gauche rue Hubert Dumont	15:03	16:46	16:33	16:20
186.6	11.4		sortie vers Abscon chemin d'Emerchicourt	15:05	16:49	16:35	16:22
187.5	10.5		SECTEUR PAVE à 1Km	15:06	16:50	16:36	16:24
187.6	10.4		à droite route de Bouchain D957	15:06	16:50	16:36	16:24
188	10.0		ARRIVEE 10 Km	15:07	16:51	16:37	16:24
188.5	9.5		à droite route de Marquette	15:08	16:51	16:38	16:25
188.5	9.5		ENTREE SECTEUR PAVE N°1	15:08	16:51	16:38	16:25
189.7	8.3		SORTIE SECTEUR PAVE N°1	15:09	16:53	16:39	16:27
189.7	8.3		ABSCON	15:09	16:53	16:39	16:27
189.7	8.3		route de Marquette	15:09	16:53	16:39	16:27
190.2	7.8		rond point	15:10	16:54	16:40	16:27
190.2	7.8		rue du 11 Novembre	15:10	16:54	16:40	16:27
190.8	7.2		à droite route Roelux	15:11	16:55	16:41	16:28
191	7.0		sortie vers Roelux	15:11	16:55	16:41	16:28
193.0	5.0		ARRIVEE 5 Km	15:14	16:58	16:44	16:31
193.5	4.5		ROEULX	15:15	16:59	16:45	16:32
193.5	4.5		rue de l'égalité D330	15:15	16:59	16:45	16:32
194.0	4.0		ARRIVEE 4 Km	15:15	17:00	16:45	16:32
194.7	3.3		pont SNCF	15:16	17:01	16:46	16:33
194.8	3.2		sortie vers Lourches	15:17	17:01	16:47	16:33
194.9	3.1		Feux tricolores Rue Jean Jaurés D49	15:17	17:01	16:47	16:34
195.0	3.0		LOURCHES	15:17	17:01	16:47	16:34
195.0	3.0		rue Jean Jaurés	15:17	17:01	16:47	16:34
195.0	3.0		ARRIVEE 3 Km	15:17	17:01	16:47	16:34
196	2.0		ARRIVEE 2 Km	15:18	17:03	16:48	16:35
196.3	1.7		Feux tricolores carrefour la Chapelle	15:19	17:03	16:49	16:36
196.3	1.7		sortie vers Escaudain	15:19	17:03	16:49	16:36
196.3	1.7		ESCAUDAIN	15:19	17:03	16:49	16:36
196.5	1.5		rue de Bouchain D49	15:19	17:03	16:49	16:36
196.5	1.5		sortie vers Denain	15:19	17:03	16:49	16:36
196.6	1.4		DENAIN	15:19	17:04	16:49	16:36
196.7	1.3		Pont A21	15:19	17:04	16:49	16:36
196.9	1.1		rue Arthur Brunet	15:20	17:04	16:50	16:36
197	1.0		ARRIVEE 1 KM	15:20	17:04	16:50	16:36
197.5	0.5		feux tricolores	15:20	17:05	16:50	16:37
198.0	0.0		ARRIVEE	15:21	17:06	16:51	16:38

